
















### Legende

Zone	Euro/m <sup>2</sup>	Bezeichnung
	0101 155,00	Wohnbaufläche I
	0102 110,00	Wohnbaufläche II
	0108 25,00	Bauerwartungsland Wohnen
	0109 190,00	Neubaugelände Wohnen
	0301 90,00	Mischgebiet
	0401 10,00	Innerstädtische Grünflächen
	0403 15,00	Hausgärten
	0501	Sondergebiet I (Schulen, städtische Gebäude, etc.)
	0502	Sondergebiet II (Sportanlagen, Friedhöfe)
	0601 2,60	Agrarflächen (Äcker, Obstbaumwiesen)
	0602 1,00	Grünland (Wiesen, Brachland)
	0701 10,00	Weinberg
	0801 0,15	Waldflächen
	25,00	Aussiedlerhöfe erschlossen
	20,00	Aussiedlerhöfe unerschlossen

Gutachterausschuss  
der Stadt Brackenheim

- Geschäftsstelle -

Gemarkung  
**Brackenheim - Haberschlacht**

Planbezeichnung:  
**Bodenrichtwertkarte**  
M: 1:2500  
Richtwerte zum 31.12.2016