
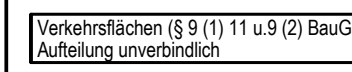



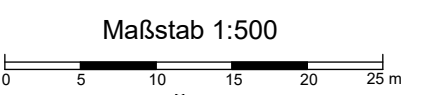
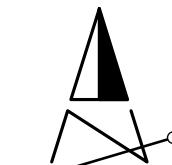


ZEICHENERKLÄRUNG UND FESTSETZUNGEN

-  Grenze des räuml. Geltungsbereichs (§ 9 (7) BauGB)
-  Verkehrsflächen (§ 9 (1) 11 u. 9 (2) BauGB)
Aufteilung unverbindlich
-  Gehweg bzw. Geh- und Radweg
-  Geplante Fahrbahn
-  Grünfläche als Bestandteil von Verkehrsanlagen



Landkreis: Heilbronn		ENTWURF 	
Stadt: Brackenheim			
Gemarkung: Brackenheim			
Bebauungsplan der Innenentwicklung gem. § 13a BauGB			
„Kreisverkehr Maulbronner Straße“			
Maßstab:	Datum:	Projekt-Nr.:	Altkis Stand:
1:500	04.04.2023	3 2021 0801	2022
		Vermessung · Stadtplanung Käser Ingenieure GmbH + Co. KG Büro Untergruppenbach Kirchstraße 5, 74199 Untergruppenbach Tel.: 07131 / 58 23 0 - 0, Fax: - 26 info@kaeser-ingenieure.de www.kaeser-ingenieure.de	